


Harju maakond, Kose vald, Kose alevik.

Technical drawing showing a road layout with various annotations and labels. The drawing includes a grid system with coordinates x=6561500 and y=566750. Key labels include:

- 33701:002:0324 12 Kose-Jägala tee
- 33702:003:0046 Kehra mnt 3a
- 33801:001:1170 Jõe tn 1c
- 33801:001:1625 12 Kose-Jägala tee T4
- 33702:003:0209 12 Kose-Jägala tee T3

The drawing also features a coordinate system with x=6561500 and y=566750, and a label 'Pos nr 1' pointing to a specific location. The layout includes various road segments, boundaries, and technical details such as 'F52S11_K34', 'F52S11_K35', 'F52S11_K31', and 'F52S11_K34'. The drawing is a technical plan view of a road network, showing the layout of the roads and the locations of the various points and segments. The roads are labeled with their names and the points are labeled with their coordinates. The drawing is a technical plan view of a road network, showing the layout of the roads and the locations of the various points and segments. The roads are labeled with their names and the points are labeled with their coordinates. The drawing is a technical plan view of a road network, showing the layout of the roads and the locations of the various points and segments. The roads are labeled with their names and the points are labeled with their coordinates.

	Isikliku kasutusõiguse ala
	Lepingu objektiks oleva kinnistu piir
	Katastriüksuste piirid
	Projekteeritud side multitorustik kaitsetorus maaliiniga

Jrk nr	IKÕ ala Pos nr(plaanil)	Kinnistu registriosa nr	Katastriüksuse tunnus, nimi, sihtotstarve	Ala pindala ruutmeetrites
1	1	13606650	33701:002:0324 12 Kose-Jägala tee Transpordimaa	284

Harju maakond, Kose vald, Kose alevik.

33702:003:1370
Kehra mnt 5

33702:003:0940
Aasa tn 1

33702:003:0013
Kehra mnt 14

33701:002:0324
12 Kose-Jägala tee






33702:003:0139
Kehra mnt 8

Pos nr 2

KSH000

HK0178

Elevation points: 56.70, 56.81, 56.70, 56.77, 56.72, 56.60, 56.62, 56.63, 56.69, 56.73, 56.99, 56.60, 56.26, 56.25

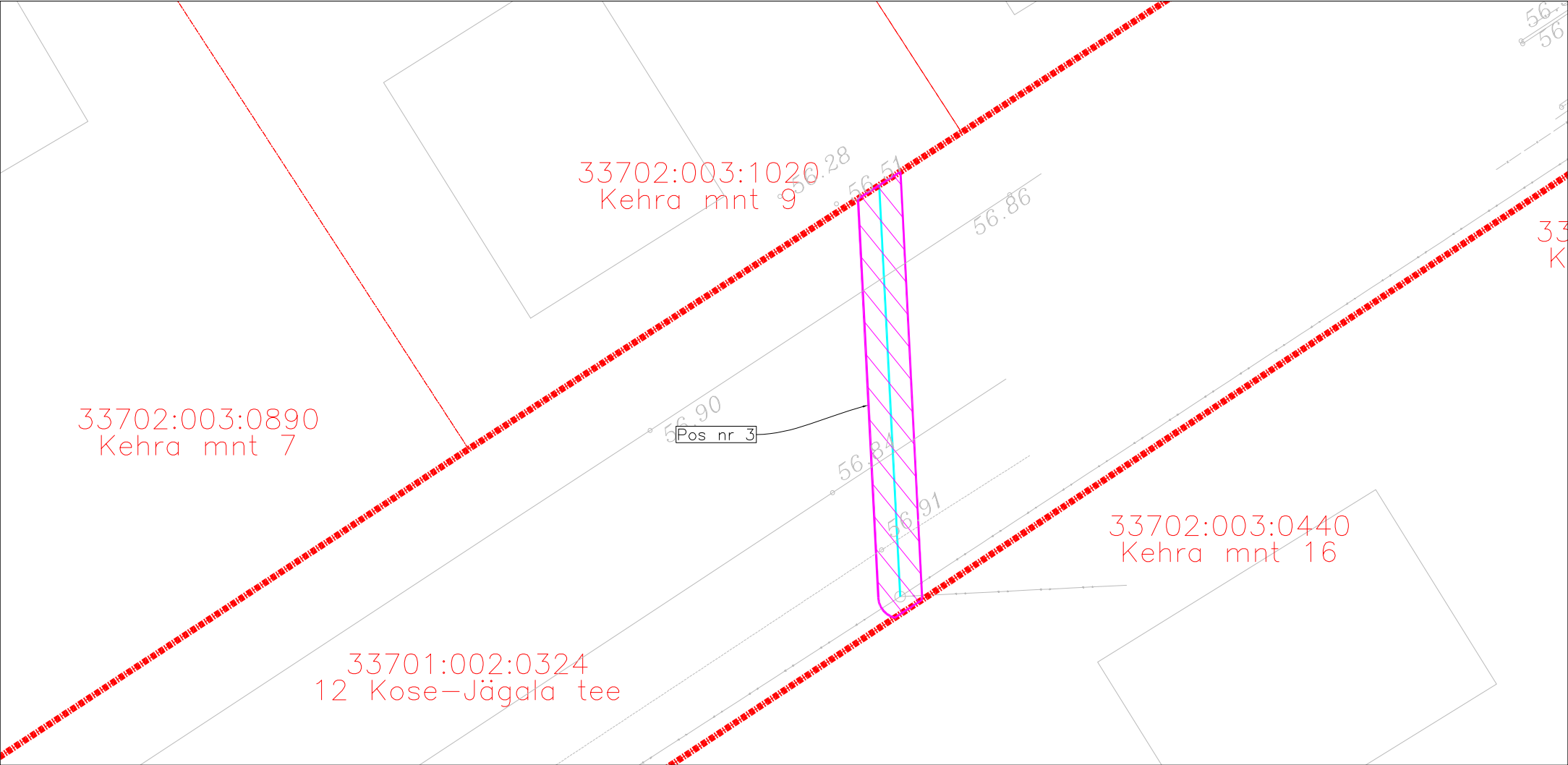
	Isikliku kasutusõiguse ala
	Lepingu objektiks oleva kinnistu piir
	Katastriüksuste piirid
	Projekteeritud side multitorustik kaitsetorus maaliina
	Projekteeritud side multitorustik õhuliina

Jrk nr	IKÕ ala Pos nr(plaanil)	Kinnistu registriosa nr	Katastriüksuse tunnus, nimi, sihtotstarve	Ala pindala ruutmeetrites
1	2	13606650	33701:002:0324 12 Kose-Jägala tee Transpordimaa	38





Koostaja: Anti Salura, projekteerija

Corle OÜ töö nr ELV_LISATÖÖD
"Kose passiivse elektroonilise side juurdepääsuvõrgu rajamine"
Harju maakond, Kose vald, Kose alevik.

ISIKLIKU KASUTUSÕIGUSE SEADMISE PLAAN



M1:250

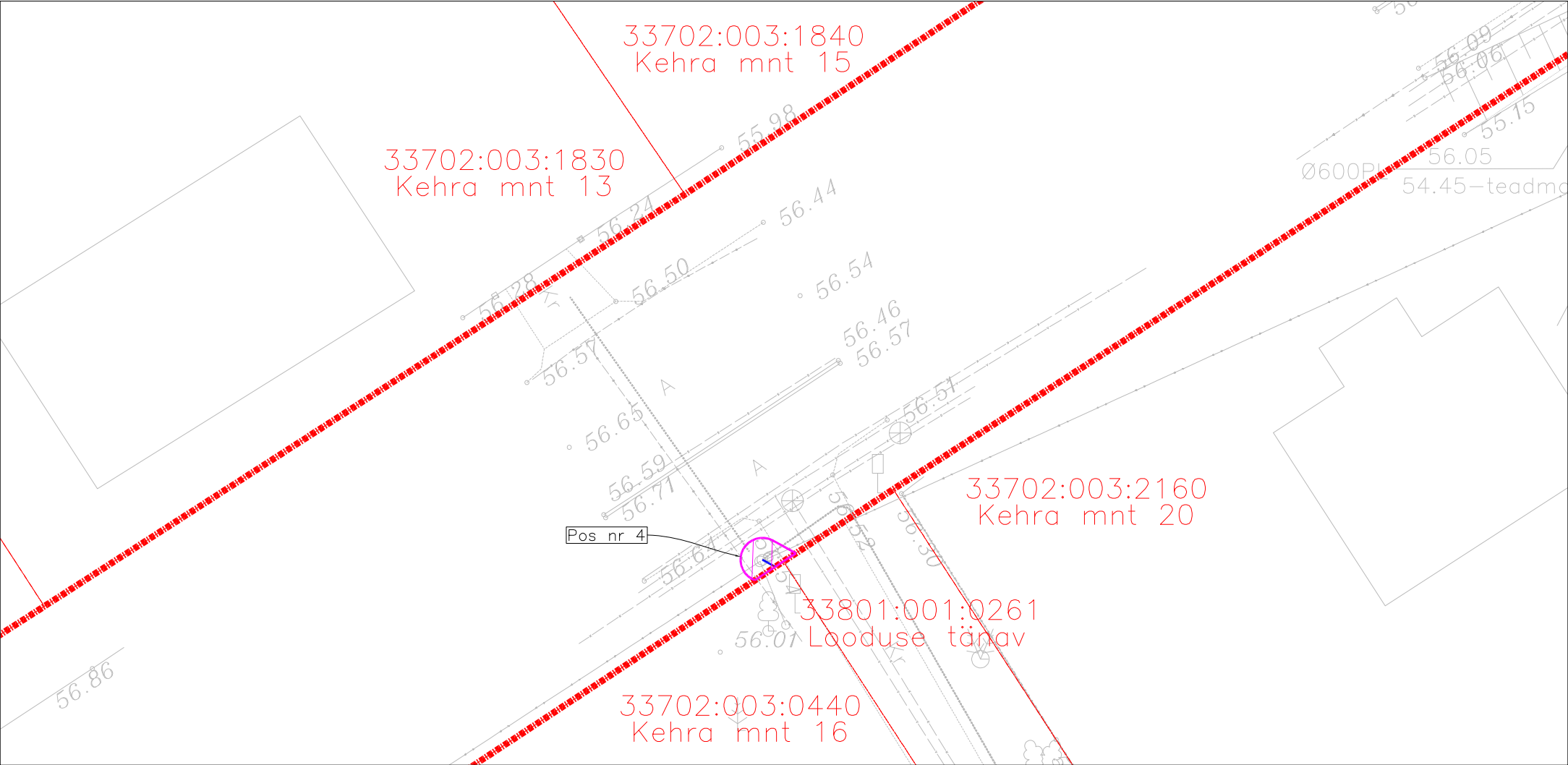
-  Isikliku kasutusõiguse ala
-  Lepingu objektiks oleva kinnistu piir
-  Katastriüksuste piirid
-  Projekteeritud side multitorustik õhuliinina

Koostaja: Anti Salura, projekteerija

Jrk nr	IKÕ ala Pos nr(plaanil)	Kinnistu registriosa nr	Katastriüksuse tunnus, nimi, sihtotstarve	Ala pindala ruutmeetrites
1	3	13606650	33701:002:0324 12 Kose-Jägala tee Transpordimaa	39

Corle OÜ töö nr ELV_LISATÖÖD
"Kose passiivse elektroonilise side juurdepääsuvõrgu rajamine"
Harju maakond, Kose vald, Kose alevik.

ISIKLIKU KASUTUSÕIGUSE SEADMISE PLAAN



M1:250

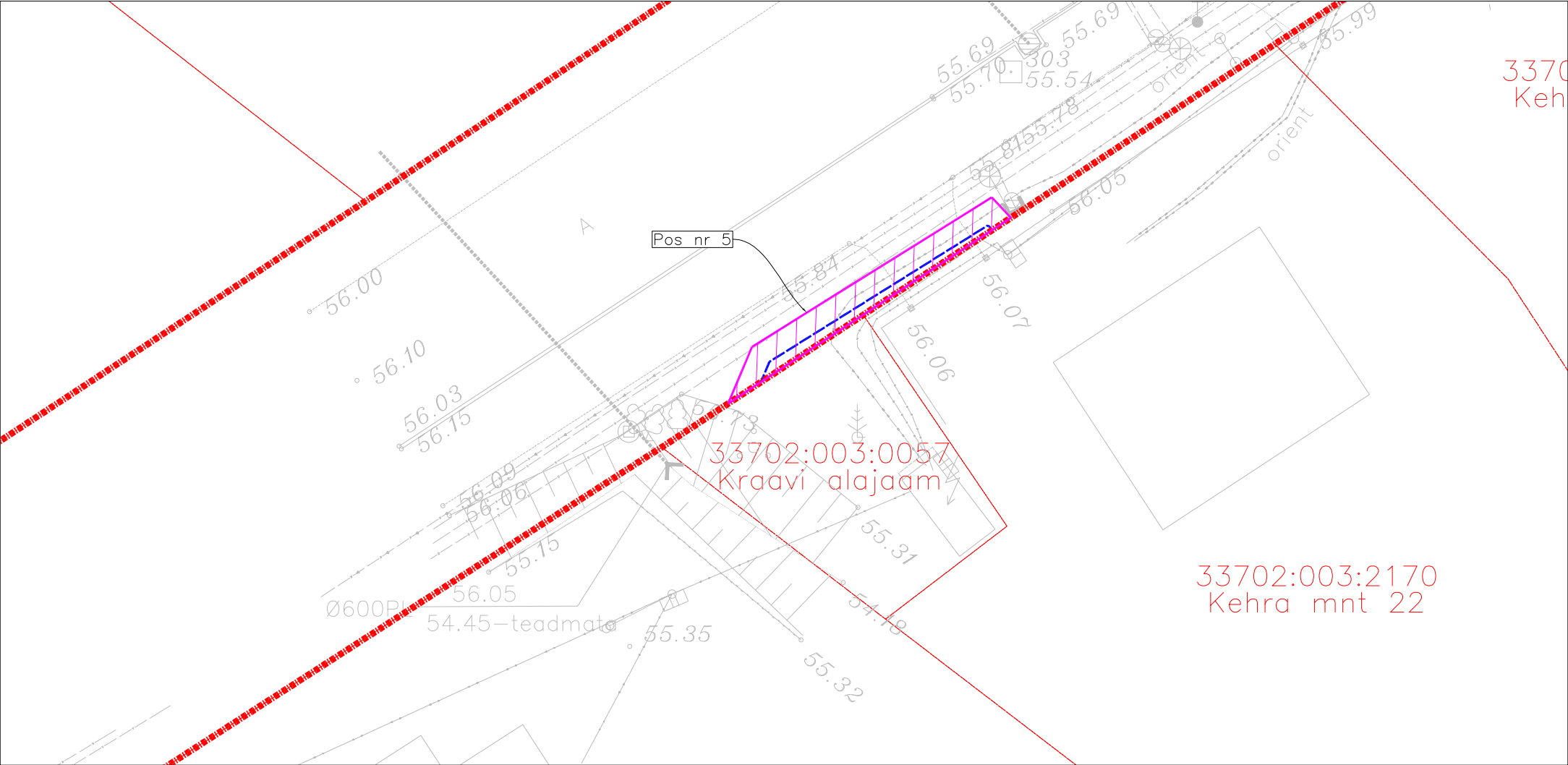
- Isikliku kasutusõiguse ala
- Lepingu objektiks oleva kinnistu piir
- Katastriüksuste piirid
- Projekteeritud side multitorustik
- kaitsetorus maaliinina

Koostaja: Anti Salura, projekteerija






Jrk nr	IKÕ ala Pos nr(plaanil)	Kinnistu registriosa nr	Katastriüksuse tunnus, nimi, sihtotstarve	Ala pindala ruutmeetrites
1	4	13606650	33701:002:0324 12 Kose-Jägala tee Transpordimaa	3

Corle OÜ töö nr ELV_LISATÖÖD
"Kose passiivse elektroonilise side juurdepääsuvõrgu rajamine"
Harju maakond, Kose vald, Kose alevik.

ISIKLIKU KASUTUSÕIGUSE SEADMISE PLAAN

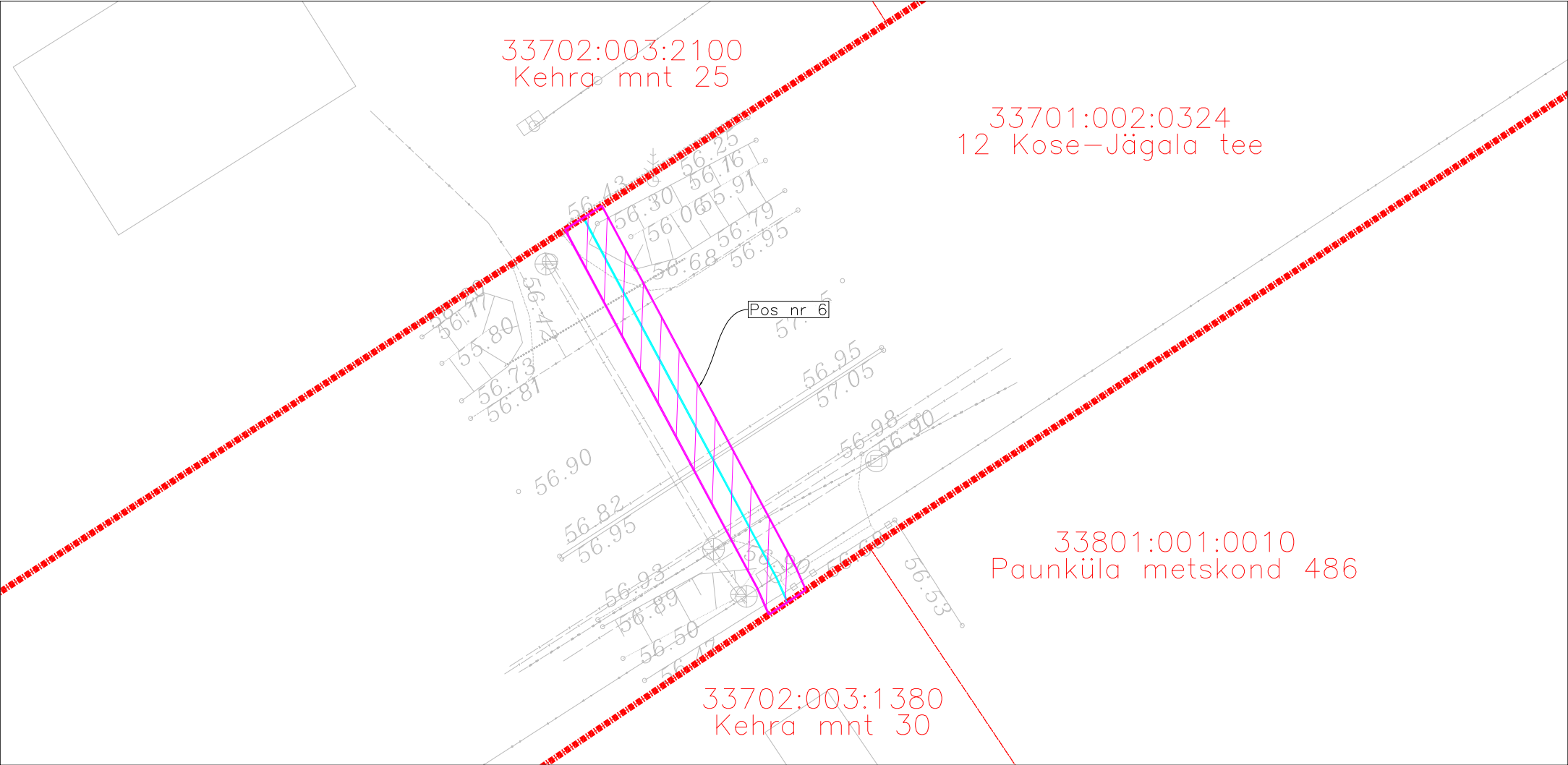


M1:250





-  Isikliku kasutusõiguse ala
-  Lepingu objektiks oleva kinnistu piir
-  Katastriüksuste piirid
-  Projekteeritud side multitorustik
-  kaitsetorus maaliinina

Koostaja: Anti Salura, projekteerija

Jrk nr	IKÕ ala Pos nr(plaanil)	Kinnistu registriosa nr	Katastriüksuse tunnus, nimi, sihtotstarve	Ala pindala ruutmeetrites
1	5	13606650	33701:002:0324 12 Kose-Jägala tee Transpordimaa	20



M1:250

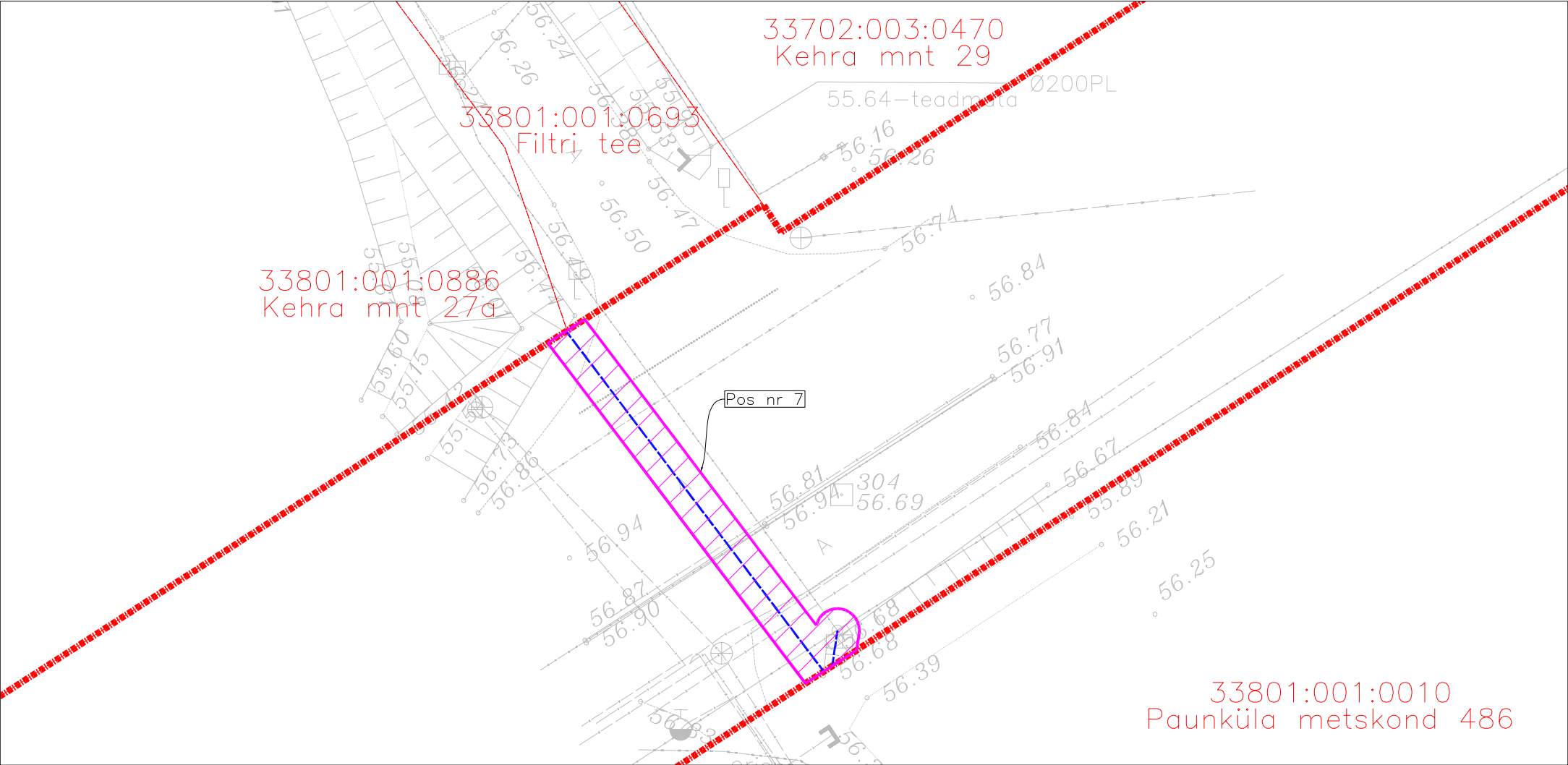
-  Isikliku kasutusõiguse ala
-  Lepingu objektiks oleva kinnistu piir
-  Katastriüksuste piirid
-  Projekteeritud side multitorustik õhuliinina

Koostaja: Anti Salura, projekteerija

Jrk nr	IKÕ ala Pos nr(plaanil)	Kinnistu registriosa nr	Katastriüksuse tunnus, nimi, sihtotstarve	Ala pindala ruutmeetrites
1	6	13606650	33701:002:0324 12 Kose-Jägala tee Transpordimaa	40

Corle OÜ töö nr ELV_LISATÖÖD
"Kose passiivse elektroonilise side juurdepääsuvõrgu rajamine"
Harju maakond, Kose vald, Kose alevik.

ISIKLIKU KASUTUSÕIGUSE SEADMISE PLAAN



M1:250

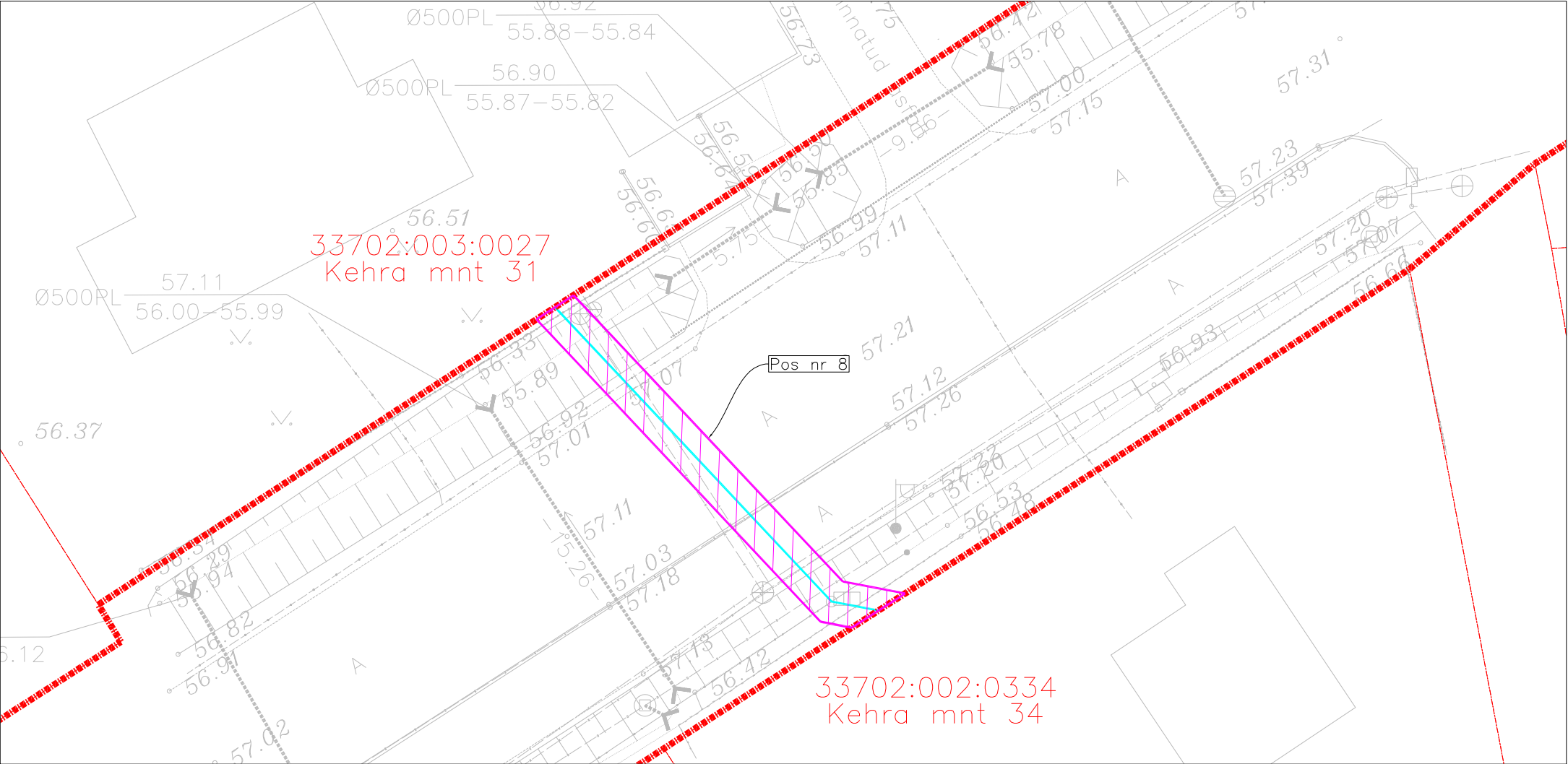
- Isikliku kasutusõiguse ala
- Lepingu objektiks oleva kinnistu piir
- Katastriüksuste piirid
- Projekteeritud side multitorustik
- kaitsetorus maaliinina

Koostaja: Anti Salura, projekteerija

Jrk nr	IKÕ ala Pos nr(plaanil)	Kinnistu registriosa nr	Katastriüksuse tunnus, nimi, sihtotstarve	Ala pindala ruutmeetrites
1	7	13606650	33701:002:0324 12 Kose-Jägala tee Transpordimaa	42

Corle OÜ töö nr ELV_LISATÖÖD
"Kose passiivse elektroonilise side juurdepääsuvõrgu rajamine"
Harju maakond, Kose vald, Kose alevik.

ISIKLIKU KASUTUSÕIGUSE SEADMISE PLAAN



M1:250

- Isikliku kasutusõiguse ala
- Lepingu objektiks oleva kinnistu piir
- Katastriüksuste piirid
- Projekteeritud side multitorustik õhuliinina

Koostaja: Anti Salura, projekteerija

Jrk nr	IKÕ ala Pos nr(plaanil)	Kinnistu registriosa nr	Katastriüksuse tunnus, nimi, sihtotstarve	Ala pindala ruutmeetrites
1	8	13606650	33701:002:0324 12 Kose-Jägala tee Transpordimaa	41